

Nasz znak : **BŚ.6743.1527.2012.MJ**
Nr przyjęcia zgłoszenia: 677/2012

Gmina Bytom Odrzański
67-115 Bytom Odrzański, ul. Rynek 1

dotyczy: zgłoszenia zamiaru wykonania przebudowy drogi gminnej na działkach nr 149, 147 (część), 324 w miejscowości Bodzów (wg załączonego opisu).

Odpowiadając na zgłoszenie w sprawie jw. informuje się, że na podstawie art. 29 ust. 2 p.1, art. 30 ust.1 i ust. 5 Prawa budowlanego (tekst jednolity : Dz. U. z 2010 r. Nr 243, poz. 1623, z późniejszymi zmianami)

nie wnosi się sprzeciwu

do wykonania przebudowy drogi gminnej na działkach nr 149, 147 (część), 324 w miejscowości Bodzów (wg załączonego opisu).

Przy wykonaniu robót budowlanych należy zachować następujące warunki :

- roboty budowlane należy prowadzić zgodnie ze sztuką budowlaną, przepisami BHP, oraz w taki sposób, aby nie naruszały interesów osób trzecich.

Załącznik:

Opieczetowany i podpisany załącznik nr 1:

Otrzymują:


- 1 egz. inwestor,
- 1 egz. Powiatowy Inspektor Nadzoru Budowlanego,
- 1 egz. Starosta Nowosolski.

Sprawę prowadzi:

Monika Janicka

Samodzielny Referent Wydziału Budownictwa i Ochrony Środowiska

Tel. (0 68) 458 68 18

Z up. STAROSTY

Barbara Kachnic
Naczelnik Wydziału
Budownictwa i Ochrony Środowiska

Otrzymują:

1. Gmina Bytom Odrzański, 67-115 Bytom Odrzański, ul. Rynek 1

Do wiadomości:

1. Powiatowy Inspektorat Nadzoru Budowlanego, 67-100 Nowa Sól, ul. Kossaka 24
2. BŚ a/a MJ

U P R O S Z C Z O N A
DOKUMENTACJA
TECHNICZNA

STAROSTWO POWIATOWE
w Nowej Soli

06. WRZ. 2012

W P L Y N Ę Ł O

L.dz.

***DOT. PRZEBUDOWA DROGI GMINNEJ
W OBRĘBIE WSI BODZÓW GMINA BYTOM
ODRZAŃSKI.***

SPIS TREŚCI

1. Opis techniczny	2
2. Przekroje normalne	3
3. Plan sytuacyjny	4
4. Oświadczenie o posiadanym prawie do dysponowania nieruch.	5

Załącznik nr 1
do pisma z dnia 18.09.2011
znak: BS.6743.1527.20R.M

Z up. STAROSTY

Barbara Machnic
Naczelnik Wydziału
Budownictwa i Ochrony Środowiska

OPIS TECHNICZNY

STAROSTWO POWIATOWE
w Nowej Soli
WYDZIAŁ BUDOWNICTWA
I OCHRONY ŚRODOWISKA
ul. Montuszkі 3 B
67-100 Nowa Sól 107

I. PRZEDMIOT OPRACOWANIA

- przedmiotem opracowania jest przebudowa drogi gminnej na dł. ok. 1,4 km i szer. 4,0 m, na działkach ozn. nr ewid. 149, 147 (część), 324 w obrębie wsi Bodzów gmina Bytom Odrzański.

II. OPIS STANU ISTNIEJĄCEGO


- Rozpatrywana droga posiada nawierzchnię bitumiczną z licznymi ubytkami.

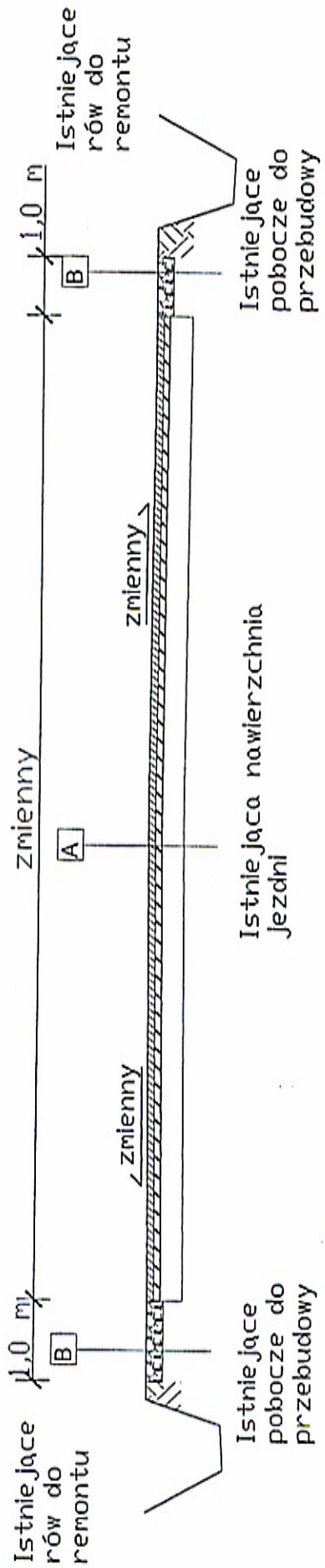
III. ZAKRES REMONTU

- w zakresie przebudowy przewiduje się utwardzenie pobocza z kruszywa łamanego o frakcji 0/31,5 mm o gr. 10 cm po zagęszczeniu, konserwacja rowu odwadniającego drogę do głębokości 20 cm, z profilowaniem dna i skarp, ułożenie nawierzchni profilująco - wyrównawczej, gr. 4 cm i warstwy ścieralnej, gr. 5 cm z betonu asfaltowego.

IV. KONSTRUKCJA JEZDNI PO REMONCIE

- warstwa ścieralna grubości 5 cm z betonu asfaltowego o uziarnieniu 0/12,5 mm – asfalt D 50/70,
- warstwa profilująco - wyrównawcza gr. 4 cm z masy asfaltobetonu (100 kg/m²) o uziarnieniu 0/20 mm – asfalt D 50/70,
- utwardzenie pobocza o szerokości 1 m,
- konserwacja rowu odwadniającego drogi, z profilowaniem dna i skarp,

BURMISTRZ

Jacek Sauter



A	Jezdnia
warstwa ścierna	masa z 5 cm
betonu asfaltowego	
warstwa profilująco-wiążąca	4 cm
masa z betonu asfaltowego	
istniejące warstwy jezdni	

B	Pobocze
kruszywo łamane	10cm
0/31,5 mm	

BURMISTRZ
Jacek Sailer